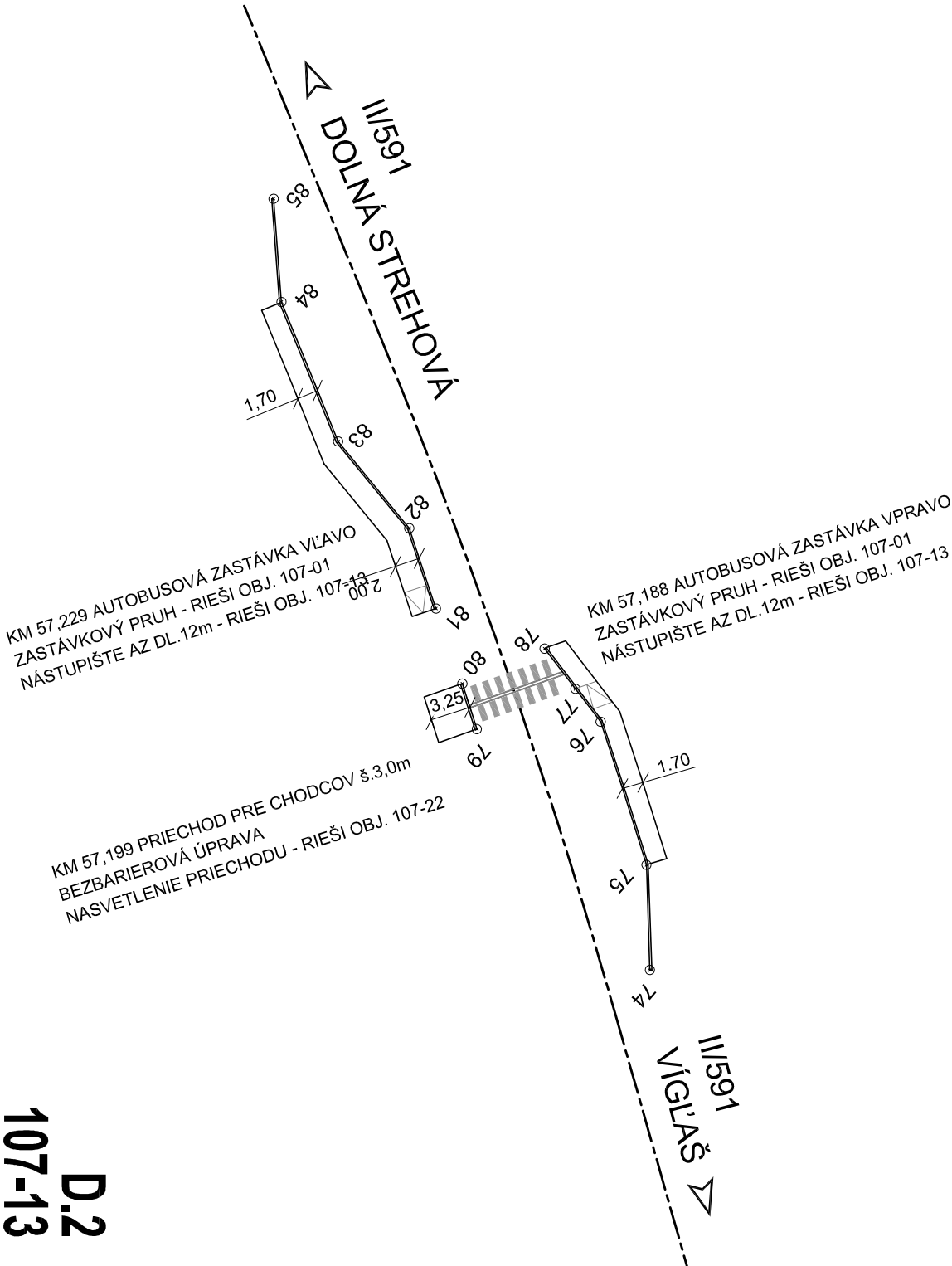



BOD	X(m)	Y(m)
57	402718.16	1276848.97
58	402727.30	1276854.69
59	402733.78	1276864.78
60	402734.79	1276870.05
61	402735.39	1276873.17
62	402735.47	1276873.58
63	402735.77	1276864.54
64	402738.41	1276863.08
65	402736.48	1276859.58
66	402733.77	1276861.08
67	402707.05	1276852.00
68	402714.42	1276862.20
69	402721.74	1276871.72
70	402725.35	1276875.29
71	402727.59	1276877.51
72	402727.89	1276877.81
73	402729.05	1276878.96

BOD	X(m)	Y(m)
74	402855.35	1277233.96
75	402861.46	1277239.70
76	402867.61	1277249.98
77	402868.25	1277253.24
78	402869.03	1277257.19
79	402860.65	1277257.01
80	402862.60	1277260.27
81	402865.70	1277265.81
82	402869.10	1277271.63
83	402870.55	1277280.44
84	402875.90	1277291.21
85	402881.67	1277297.11


D.2  
107-13




STAVEBNÍK:  
**Banskobystrická regionálna správa ciest, a. s.**  
Majerská cesta č. 94  
974 69 Banská Bystrica



OBJEDNÁVATEĽ:  
**Banskobystrický samosprávny kraj**  
Banská bystrica  
Námestie SNP č. 23  
974 01 Banská Bystrica





Ing. M. DUBRAVSKÝ

Ing. D. KROPIĽÁK

ZODP. PROJEKTANT:

ING. M. DUBRAVSKÝ

HL. PROJEKTANT:

ING. M. DUBRAVSKÝ

KONTROLA:

ING. J. ANTOL

OBJEDNÁVATEĽ: **Banskobystrický samosprávny kraj**

KRAJ: BANSKOBYSSTRICKÝ

OKRES: VEĽKÝ KRTOŠ

DÁTUM: 12/2018

KAT. ÚZEMIE: SENNÉ

STUPEŇ: DSP, DRS

STAVBA: **Rekonštrukcia ciest a mostov II/585 Pôtor - Dolná Strehová - Lucenec a II/591 cestný nášyp pred obcou Horný Tisovník, km 39,862 rekonštrukcia ciest a mostov**

Č. ZÁKAZKY: 2921/2018

MIERKA: 1:500

Č. PRÍLOHY: Č. SPRÁVY:

OBJEKT: 107-13 Nástupišťa AZ v k.ú. Senné

4

PRÍLOHA: Vytyčovací prvky